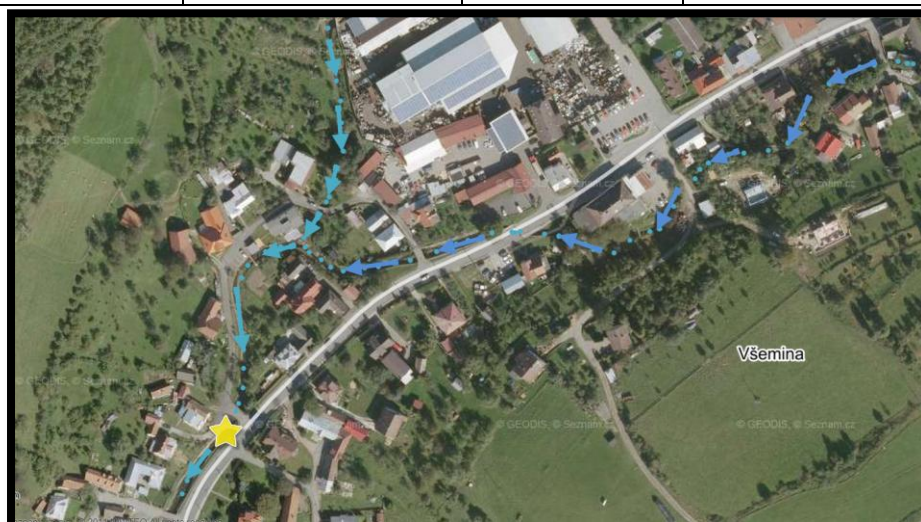





Evidenční list hlásného profilu HP C6 VS

Kategorie C

Tok:	Všeminka (říčka)	Název HP:	Mostek v střední části obce u č.p. 172 za soutokem potoku s Všeminkou		ř.km:	6,166
Kraj:	Zlínský kraj	ORP:	Vizovice	Obec:	Všemina	
Odvozené průtoky [m3/s]:			Platnost pro úsek toku / kritické místo:			
I. SPA	II. SPA	III. SPA	celá obec Všemina			
Výška hladiny [nadmořská m.n.m dno = 341]			Čtení hlásného profilu:			
			HP C6 TR je osazen ultrazvukovým bezkontaktním hladinovým čidlem s automatickým přenosem naměřených údajů na server obce			
Výška hladiny [cm dno = 0 cm]			WGS84: 49°16'34.116"N, 17°51'27.241"E			
			S - JTSK: -506727,40; -1160822,85			
bdělost	pohotovost	ohrožení	značení provedeno vodočetnou latí			
50	75	100				



Legenda:

-  Směr toku Všeminka - říčka
-  Všeminka - potok
-  Hladinové čidlo HP C6 VS mostek v střední části obce u č.p.172



Vlastník a provozovatel stanice: *obec Všemina, Všemina 162, 763 15 Slušovice, tel.: 577 986 214*

Hlášení z měření dostává a zobrazuje: informační server obce Všemina, která je dále prostřednictvím webové aplikace na svých stránkách zobrazuje občanům obce a dalším zájemcům. Varovné zprávy ze stanice dostávají: členové PK obce Všemina

Odkaz na web aplikaci: slusovicko.povodnoveplany.cz

Pozorování a hlášení za povodní: hlídku určuje předseda PK z řad JPO, JSDH, která předává hlášení na OÚ Všemina

Skutečnost ovlivňující měření hlásí na: OÚ Všemina

Překročení směrodatných stavů SPA hlásí na: OÚ Všemina, ORP Vizovice

a dále obcím: Dešná, Neubuz, městu Slušovice, HZS Zlín, ČHMÚ Brno, Správě VT povodí Moravy - dispečink Brno